

# Aktuelle Aktivitäten und Berichte aus den strategischen Teilregionen

Christian Fricker  
Präsident Fricktal Regio Planungsverband



# Revision Rheinuferenschutzdekret (Mitarbeit)



<https://www.raonline.ch/pages/edu/ur3/map01eu01c03.html>

# Revision Rheinuferschutzdekret (Mitarbeit)

761.510



KANTON AARGAU

---

## **Kantonaler Nutzungsplan mit Dekret <sup>1)</sup> über den Schutz des Rheins und seines Ufers <sup>2)</sup> \* (Rheinuferschutzdekret, RhD)**

Vom 16. April 1948 (Stand 25. August 2008)

---

*Der Grosse Rat des Kantons Aargau,*

gestützt auf §§ 10 und 40 des Baugesetzes vom 19. Januar 1993 <sup>3)</sup>, \*

*beschliesst:*

# Revision Rheinuferschutzdekret (Mitarbeit)

## 1. Schutzgebiet, Einteilung und Abgrenzung

### § 1 Geltungsbereich

<sup>1</sup> Der Rhein von der Kantonsgrenze gegen den Kanton Zürich bis an die Kantonsgrenze gegen den Kanton Baselland und sein Ufer werden als geschütztes Gebiet erklärt.

### § 2 \* Zonen

<sup>1</sup> Das geschützte Gebiet umfasst die Wasserzone, die Sperrzone und die Renaturierungszone. \*

# Revision Rheinuferenschutzdekret (Mitarbeit)



<https://www.raonline.ch/pages/edu/ur3/map01eu01c03.html>

# Revision Rheinuferenschutzdekret (Ziele)

- die landschaftliche und ökologische Qualität der Rheinuferlandschaft durch Entflechtung und Konzentration von Nutzungen bewahren und stärken
- die Qualität des naturnahen Erholungsraumes erhalten und verbessern
- die flussbezogenen Erholungsformen insbesondere innerhalb der Siedlungsschwerpunkte und unmittelbar angrenzend sowie – in regionaler Abstimmung – auf weitere geeignete Standorte konzentrieren
- einheitliche Schutz- und Entwicklungsziele, die dem harmonisierten Schutz der typischen landschaftlichen Strukturen entlang des Rheins dienen, auf der gesamten Länge des Rheinabschnitts für alle Anstössergemeinden zur Anwendung bringen
- ein zeitgemässes Planwerk als kantonaler Nutzungsplan schaffen

# Revision Rheinuferenschutzdekret (Ablauf, Vorgehen)

- Motion Fredy Böni vom 30.10.2012 betreffend Revision des Rheinuferenschutzdekrets vom 16. April 1948.
- 2014 Bestandsaufnahme: Entwicklungsleitbild Rheinlandschaft
- Revision in 4 Pilotgemeinden durch Departement BVU erarbeitet. Möhlin, Laufenburg, Leibstadt; Bad Zurzach
- Revision für das Rheinufer «von Kaiseraugst bis Kaiserstuhl» in Zusammenarbeit mit Zurzibiet Regio und dem Kanton
- Ziel: Schutz der Natur und der Landschaft in Einklang bringen mit Erholungsfunktion (Freizeitnutzung); Entwicklungspotentiale nutzen.
- Auftrag an Quadra GmbH für Erholungsplanung
- Kriterienkatalog für bewilligungsfähige, kommunale Vorhaben

# Revision Rheinuferenschutzdekret (Stossrichtungen)

## März 2021: Kt NP Rheinufer

<sup>1</sup> Das Rheinufer mit seinen angrenzenden charakteristischen, landwirtschaftlich geprägten, weitgehend unverbauten Landschaften, Strukturen und Freiräumen soll für den Menschen sowie für die typische Tier- und Pflanzenwelt in seiner ökologischen und ästhetischen Qualität erhalten und aufgewertet werden.



# Revision Rheinuferenschutzdekret (Stossrichtungen) - neu: kantonaler Nutzungsplan Rheinuferlandschaft

<sup>1</sup> Das Schutzgebiet erstreckt sich von der Grenze zum Kanton Zürich bis an die Grenze zum Kanton Basel-Landschaft.

<sup>2</sup> Es umfasst die folgenden Zonen:

- a) Gewässerraum,
- b) Naturschutzzone,
- c) Uferschutzzone,
- d) Ufererholungszone,
- e) **Kantonale** Landschaftsschutzzone,
- f) Zone für Kraftwerkanlagen.

# Revision Rheinuferschutzdekret (Mitarbeit)

Ergänzungen?  
Fragen?

# Deponie sauberes Aushubmaterial «Chremet» (Mitarbeit)

## Ausgangslage

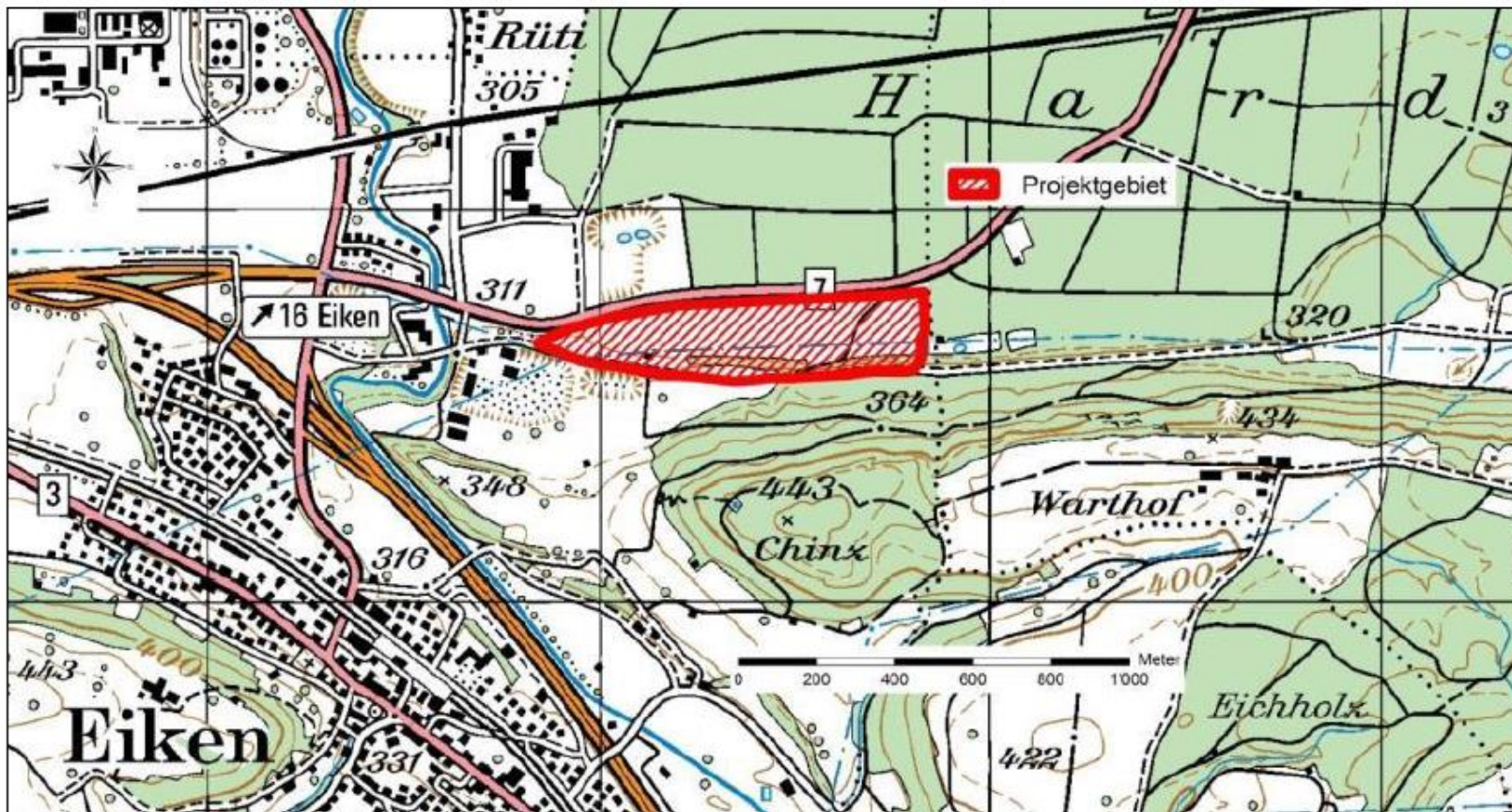


- Fricktal braucht Deponieraum für sauberen Aushub

## Aktueller Stand Vorhaben «Chremet» Eiken

- Umfangreiche Planung durch Firma AGSM, Gemeinde hat bereits zugestimmt
- Mitwirkungsverfahren Kanton: 8 Zustimmungen, 4 mit Vorbehalt, 4 Ablehnungen
- 25. März 2021: Departement Bau, Verkehr und Umwelt wird dem Grossen Rat den Standort zur Festsetzung im Richtplan beantragen.
- Deponie Münchwilen länger in Betrieb, bis ca. 2024

# Deponie sauberes Aushubmaterial «Chremet» (Mitarbeit)

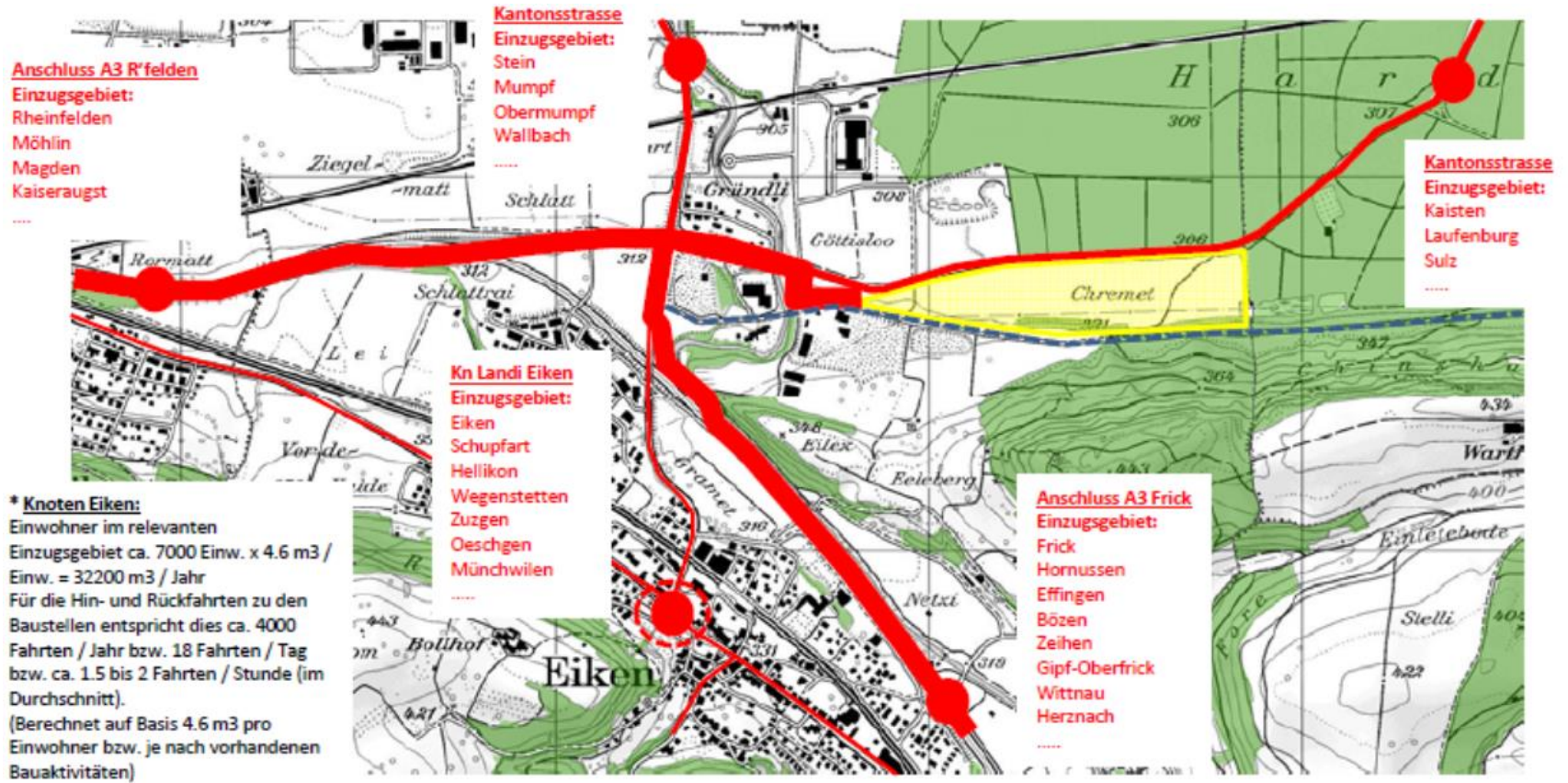


Projektgebiet / Deponieperimeter

Kartenausschnitt LK 50'000, Blatt 214

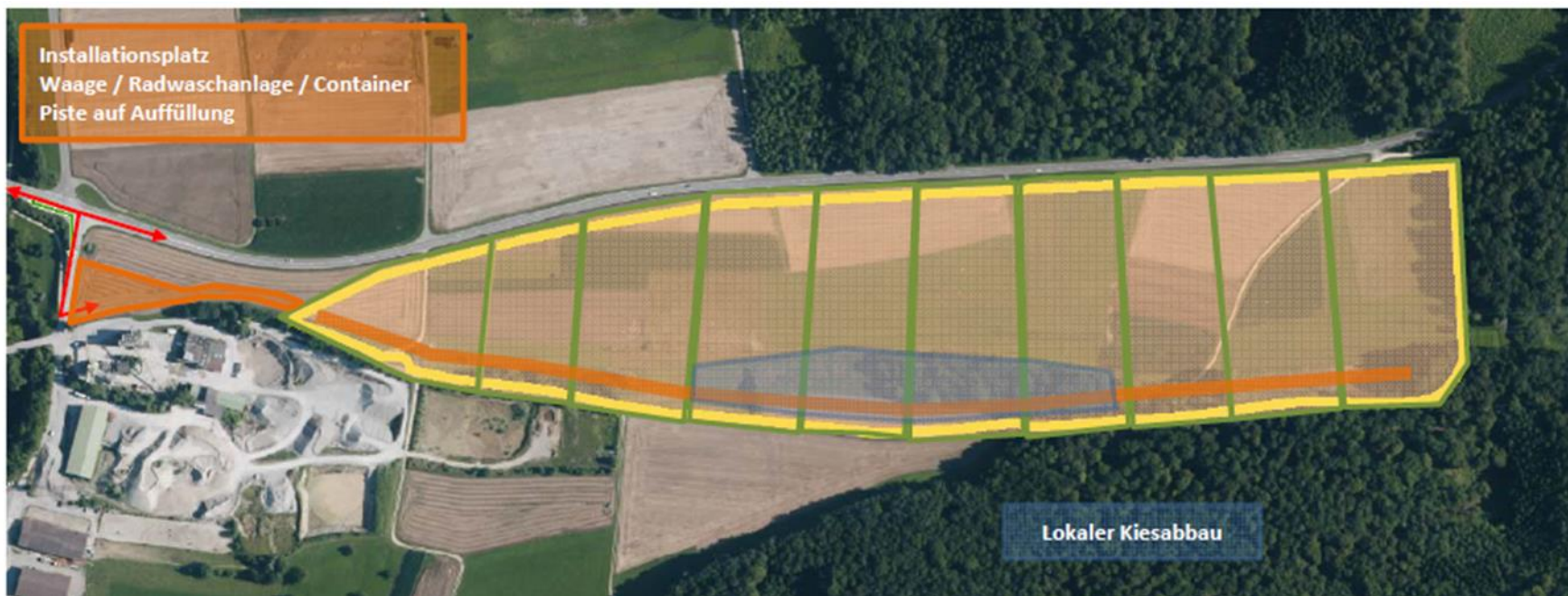


# Deponie sauberes Aushubmaterial «Chremet» (Mitarbeit)



Die Erschliessung ist über die bestehende Gemeindestrasse bei Einfahrt in das Kieswerk Holcim vorgesehen.  
Die bestehende in den Sommermonaten stark genutzte Radroute südlich des Perimeters soll nicht befahren werden

# Deponie sauberes Aushubmaterial «Chremet» (Mitarbeit)



# Deponie sauberes Aushubmaterial «Chremet» (Mitarbeit)

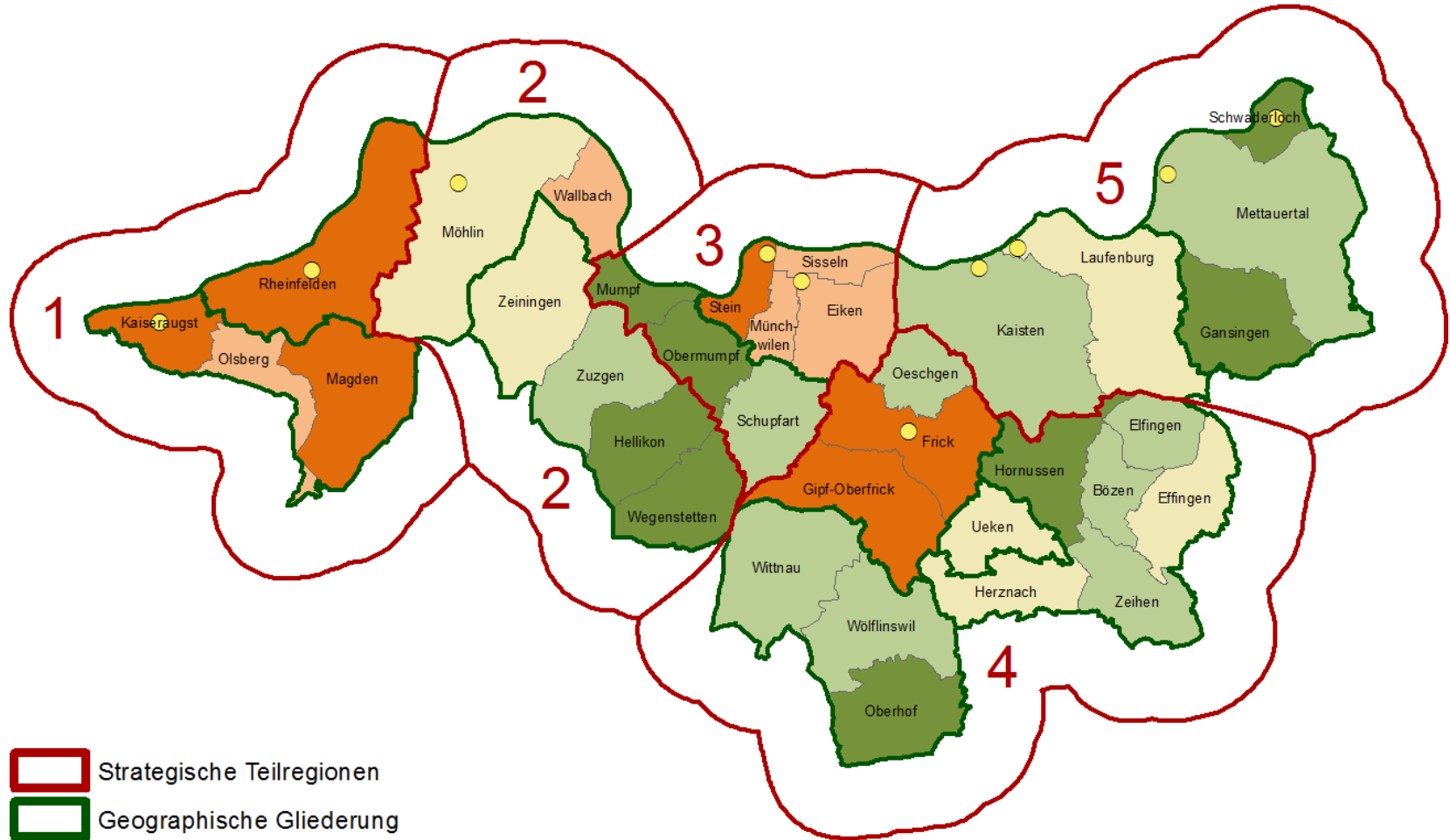
## Ausgangslage

- Fricktal braucht Deponieraum für sauberen Aushub

## Aktueller Stand Vorhaben «Chremet» Eiken

- Mitwirkungsverfahren Kanton: 12 Zustimmungen, davon 4 mit Vorbehalt, 4 Ablehnungen
- 25. März 2021: Departement Bau, Verkehr und Umwelt wird dem Grossen Rat den Standort zur Festsetzung im Richtplan beantragen.
- Deponie Münchwilen länger in Betrieb, bis ca. 2024

# Berichte aus den strategischen Teilregionen





# Fragen, Diskussion



# Pause

